





Kladským pomezím




DEN 1: Na Ocase – Červený Kostelec – Devět křížů – Vízmburk – Havlovice – Babiččino údolí – Ratibořice - Zlíč – Provodov – Václavice – Bražec – Ostrovy


Z ocasu **550 m** po zpevněné cestě k rybníku Brodský, zde  vlevo **1,3 km** po silnici III/3039 a **CT4095*** do Červeného Kostelce 


Pokračovat **CT4095**  vlevo **200 m** ulicí Žižkova a  vpravo **100 m** ulicí Sokolská – napojení na **CT4018 (modrá)****


Po **CT4018 1,5 km** ulicí Palackého, Husova, 5.května (rovně přes hlavní silnici), bří Čapků  vlevo stále **CT4018** k ŽST Č. Kostelec, dále společně s **červenou TZ** pod tratí a mírným stoupáním **1 km** k hospodě U Devíti křížů 


Kolem hospody  rovně přes silnici do lesa (stále **CT4018 + červená TZ**) **2 km** mírným klesáním k hradu Vízmburk (napojení na **zelenou CT4094**)

U hradu  vpravo dolů do Havlovic **!!! nebezpečné klesání!!!**, na konci panelové cesty  vlevo směr Ratibořice (stále po **modré CT4018 + červené TZ**), po proudu řeky Úpy Babiččíným údolím **11 km** do Ratibořic 


U Ludrovo mlejna pokračovat **1,3 km**  rovně po **zelené TZ** (mimo CT) podél řeky k Vilémovo mostu **NEBO** přes zámeckou zahradu (lze pouze tlačmo), u zámku se napojit na **CT4055** a po silnici k Vilémovo mostu

Přes most **300 m** po **CT4055** do Zlíče  (opouštíme **CT4018** a pokračujeme **CT4055**)


Na křižovatce u hospody  vpravo **250 m** směr Česká Skalice, na další křižovatce  vlevo **1 km** po silnici + **CT4055 + NS1866**, po vjezdu do lesa odbočkou  vlevo na lesní cestu


Pokračovat **2 km CT4055 + modrou TZ** kolem Dubenské obory, přes trať až k hlavní silnici I/33  rovně přes silnici **!!!silný provoz!!!** – sjet do obce Kleny a pokračovat stále rovně **CT4055**

3,5 km kolem přehrady Rozkoš skrz Šeřeč do Provodova

 rovně přes hlavní silnici a do kopce **1,5 km** přes Václavice **nebezpečný výjezd:-)** ke kostelíku na Dobeníně

Za kostelem  vpravo **CT4055 1 km** polní cestou k hlavní silnici I/14

 rovně přes hlavní silnici **!!!silný provoz!!!** a pokračovat **1,7 km** po nezačíslené silnici dolů na Bražec

V Bražci pod kopcem  rovně přes most, napojení na **CT4034 + žlutou TZ**, po proudu řeky Metuje **2 km** k hospodě Ostrovy

* **CT=cyklotrasa, TZ=turistická značka, NS=naučná stezka**

** **Pozn. pro návštěvníky z jižních Čech, Moravy, Marsu a jiných exotických krajín:**

Zdejší cyklotrasy bývají krom žlutých tabulek značeny rovněž barevným pásovým značením a rozcestníky (podobně jako turistické, jen v kombinaci se žlutými pruhy).

Zajímavosti na trase:

Červený Kostelec – dům B. Němcové

Vízmburk – "východočeské Pompeje" (zřícenina hradu s bohatými vykopávkami)

Ratibořice – prameny Haničky (vzácný travertinový (pěnovcový) pramen) – chutná voda s CaCO_3
– Rýzmburk, Viktorčín splav, staré bělidlo, Rudrův mlýn, zámek.... (dějiště "Babičky")

Zlíč, Dubno, Dobenín (Branka) – památníky prusko-rakouské války 1866

Fakultativně:

Česká Skalice – muzeum B. Němcové a Barunčina škola

Nové Město nad Metují – "renesanční perla východních Čech" – zámek + zámecké zahrady

DEN 2: Ostrovy – Peklo – Lipí – Jiráskova chata – Dobrošov – Česká Čermná – Kudowa Zdrój – Běloves – Náchod – Kramolna – Na Ocase

Z Ostrovů pokračovat **2 km CT4034** po vodě do Pekla 🍺

Na křižovatce CT ← **vlevo CT4037** + **modrou TZ** relaxačním stoupáním **1,5 km** na Lipí, na první křižovatce ve vesnici **opustit CT** a → **doprava** po neznačené asfaltce vystoupat **1 km** do Jizbice (možno stále po CT4037, vede však po silnici)

V Jizbici ↑ **rovně** přes silnici, opět napojení na **CT4037** a polní cestou společně s **červenou TZ** vyjet **1 km** k Jiráskově chatě 🍺

Od chaty **800 m** po **silnici** + **modro-zeleno-žluté TZ** na rozcestí Dobrošov, zde pokračovat ↑ **rovně 100 m** po **žluté TZ**, poté → **vpravo** sjet **600 m neznačenou cestou** po louce kolem pevnosti na hlavní silnici

Na silnici ← **vlevo CT22** sjet **2,5 km** do České Čermné, u hospody ← **vlevo CT4306** sjezdem přes hraniční přechod CZ/PL a Brzozowie stále dolů **4,5 km** do Kudowy Zdróje (na polském území **žlutá CT**) k hlavní silnici E67

Po přechodu přes silnici **!!!silný provoz!!!** kolem kovových sloupků dolů mezi domy, za mostem přes potok → **vpravo** po **CT 2,5 km** podél potoka do centra Kudowy Zdróje (nepovín 🍺)

Z Kudowy zpět **2,5 km** stejnou cestou, dále pokračovat po **CT 2 km** přes Slone směr Náchod, za hr. přechodem na křižovatce CT ← **vlevo** - napojení na **CT22**, po ní **6 km** přes Běloves do Náchoda 🍺 (možno též **CT4095** přímo na náchodský zámek, ale stezka je ošklivá a pos...ilnici)

V Náchodě vyjet k zámku (např. z náměstí kolem muzea ulicí Weyrova, Příkopy do sídliště, na křižovatce vlevo ulicí Havlíčkova a opět vlevo ulicí Smiřických do kopce)

U zámku napojení na **CT4095** + **červenou TZ**, pokračovat po asfaltce **1,5 km** mírným stoupáním na Kramolnu

Na křižovatce → **vpravo 500 m** po silnici do kopce, na kopci → **vpravo** stále **CT4095** lesní cestou **3,5 km** až k napojení na silnici, po silnici ← **vlevo** (opustit CT) s kopce **500 m** kolem rybníka Piccolomini, napojení na **červenou TZ** a **ihned!!** → **vpravo** po lesní cestě mírně do kopce, sledovat **2,5 km červenou TZ** až na ocas (vyjet na silnici a přes hráz Špinky)

Zajímavosti na trase:

Peklo – Bartoňova útulna od D.S. Jurkoviče



Jiráskova chata od D.S. Jurkoviče s rozhlednou



Dobrošov – dělostřelecká tvrz – nejtěžší pevnost ČSL obranné linie + množství menších srubů v okolí
Kudowa Zdrój – malebné lázeňské městečko, možnost ochutnat minerální vodu, polské pivo, rybí speciality či výbornou zmrzlinu (platit lze obvykle i v CZK, ale s dost blbým kurzem)


Běloves – vývěr minerální vody Ida (při cestě od hraničního přechodu v Bělovsi nepřejíždět most a pokračovat po L břehu řeky (odchylka z CT22) k prameni, napojení zpět na CT22 bez problémů)





Náchod – renesanční zámek s medvědy v příkopu


DEN 3: Na Ocace – Hronov – Maternice – Odolov – Žaltman – Paseky – Malé Svatoňovice – Rtně v Podkrkonoší – Červený Kostelec – Na Ocace




2,5 km chatovou osadou na hráz Špinky a přes hráz po silnici na křižovatku
Na křižovatce  rovně 1 km do kopce po asfaltce + žluté TZ, na kopci  rovně přes silnici a dolů (stále po žluté TZ) 1,5 km do Horní Radechové








Pokračovat po žluté TZ (na hlavní silnici  vpravo a ihned  vlevo) polní cestou 1,5 km do kopce do Studénky, po silnici  vlevo dolů 3 km do Hronova 

Z Hronova 2 km po silnici II/567 přes Zbečník (směr Rtně v Podkrkonoší), napojení na modrou TZ
Na konci Zbečníku !!  vpravo (!sledovat modrou TZ!) stoupáním úzkou asfaltkou 2,5 km k rozcestí Maternice

Z rozcestí  vlevo po červeno-zelené TZ 1,5 km na silnici (napojení na CT4091)
 vpravo po silnici + červené TZ mírným stoupáním 750 m k vrcholu silnice, pokračovat mimo asfaltku  rovně podél lesa po CT4091 + červené TZ (Panské cestě) 4,5 km na Odolov 

Od hospody U Lotranda CT4091 + zelenou TZ přejet hlavní silnici a do kopečka ke kriminálu, pokračovat 4,5 km mírným stoupáním po asfaltce až k rozcestí Bílý kůl, zde  vpravo 600 m po zelené TZ vystoupat lesní cestou na rozhlednu Žaltman **!!!hnusná cesta!!!**

Od Žaltmanu pokračovat 1,5 km po zelené TZ (napojení na CT4091) do osady Paseky 
Návrat 2 km zpět k Bílému kůlu CT4091 kolem Lotrandovy jeskyně
Z rozcestí  rovně kolem dřevěného stanu neznačenou cestou (+ napojení na modrou TZ) 2 km do Malých Svatoňovic  **!!!nebezpečný sjezd!!!**

Z náměstí podjezdem u muzea ulicí Nádražní 200 m dolů na křižovatku
 vlevo 150 m po silnici, pak  doprava 1 km mírně s kopce po asfaltce nad tratí, před fabrikou Nypro  vpravo pod viadukt
Ihned za viaduktem  vlevo po červené TZ kolem důlního odvalu mírným stoupáním nad velkým rybníkem a pak mírně vpravo **!!!krátkým sjezdem!!!** kolem menšího rybníka a polní cestou 1,7 km do Rtně v Podkrkonoší  k hlavní silnici I/14
Na silnici  vlevo 1,5 km přes náměstí do kopce k parkovišti u dřevěné zvonice (stále sledovat červenou TZ)
Napojení na CT4095, po ní vzhůru mezi domky mírným stoupáním po asfaltce a polní cestě přes kopec 3 km do Č. Kostelce 
Pokračovat CT4095 nebo CT4018 3 km na ocas

Zajímavosti na trase:

Hronov - rodný dům A. Jiráka, rodiště E. Hostovského, minerální pramen Hronovky v parku nasycený H₂S = voda nepříjemného zápachu (až děsného smradu), ale lahodné chuti

Jestřebí hory – naučná stezka po hornických památkách

Panská cesta před Odolovem - památník araukaritům (zkřemenělým prvohorním stromům), památník hornictví na Svatoňovicu

Žaltman - rozhledna

Osada Paseky - Jestřebí bouda s příjemným posezením

Malé Svatoňovice - poutní místo s křížovou cestou a léčivou vodou z mariánské studánky, rodiště K. Čapka, muzeum bří. Čapků, expozice důlních strojů

Odval štoly Ida – po těžbě čuhlí, hojné nálezy otisků prvohorní flóry

Rtně v Podkrkonoší - dřevěná gotická zvonice (r. 1544), muzeum hornictví